ANDOVER HARVARD LIBRARY
AH 52CJ M
190.2

Allgemeine Encyclopädie der
Wissenschaften und Künste

REFERENCE
FOLIO
AE
27
.E78
SUPPL.

Cyc 150.2

ANDOVER-HARVARD THEOLOGICAL LIBRARY
MDCCCCX
CAMBRIDGE, MASSACHUSETTS

Digitized by Google

Allgemeine

Encyclopädie

der

Wissenschaften und Künste.

Supplement-Kupferheft,

zu den ersten vierzehn Theilen gehörig.

(25 Quart-Platten laut Inhalt).

Erich, Johann Samuel

Leipzig,
bei Joh. Friedr. Gleditsch. 1825.

Digitized by Google

W Eyi. 150. 2

HARVARD
UNIVERSITY
LIBRARY
MAR 20 1957

Digitized by Google

HD
Ref
Folio
AE
27
.E78
Suppl.

Vorwort.

Die resp. Herren und Frauen Besitzer der *allgemeinen Encyclopädie der Wissenschaften und Künste* erhalten hiermit in einem *Supplementhefte*, diejenigen Landkarten und Abbildungen zu den ersten vierzehn Theilen dieses Werks gehörend, welche die Verlagshandlung, bei dem ohnehin aufs billigste gestellten Subscriptionspreise, nur mit bedeutender Aufopferung geben, oder gratis hätte liefern können. Dieses wird sich noch einleuchtender von selbst darthun, wenn nachstehende Berechnung des bisher Gelieferten mit Aufmerksamkeit geprüft, und der dafür gesetzte Subscriptionspreis mit andern Bücherpreisen verglichen wird. Laut dem, diesem *Supplementhefte* beigefügten Verzeichnisse u. s. w., enthalten mit solchem die ersten vierzehn Theile dieses Werks

A) An Quartplatten auf Velinpapier, im Durchschnitt eine jede einem Druckbogen gleich zu rechnen, ... 158

B) An Druckbogen selbst (1r bis 14r Th.) 813

Dieses gesammte Volumen kostet im Subscriptionspreis 56 Thlr. 16 Gr., ein Preis, der, wie gesagt, von jedem Sachverständigen billig und weit unter dem gewöhnlichen Ansatz der Bücherpreise befunden werden wird. Zur bessern Verständigung soll hier noch erwähnt seyn, dass die erschienenen Theile im Durchschnitt demnach sämmtlich 58 Druckbogen, die Landkarten und Kupfer ungerechnet, enthalten.

Dass diese Landkarten und Kupfertafeln mit der grössten Anstrengung nicht allemal zur bestimmten Zeit zu erlangen sind, und Zeichner und Künstler sich nicht zwingen oder gar despotisiren lassen, beweisen sämmtliche Werke des In- und Auslandes, die mit der Allgem. Encyclopädie der Wiss. und Künste näher oder entfernter verglichen werden können, und es stellen namentlich *Panckouke's Encyclopédie par Ordre des matières* und *Rees New Cyclopädia* hiervon die allerschlagendsten Beweise auf, indem beide, so wie andre lexikalische Werke, sowohl im Texte als in den Landkarten und Kupfern, die allerspätesten Nachträge gemacht haben; ungeachtet Paris und London wenigstens äussere Hülfsmittel gewähren, wie Sie kein andrer Ort und kein andres Land gewähren kann.

Digitized by Google

Der Verleger der allgem. Encyclopädie der W. und K. hofft also auch dafür Nachsicht zu erlangen, dass

die Karten von *Asia minor* — alte Geographie.
Allemannien — mittlere Geographie.
Burgund — dessgleichen.
Abkürzung — in diplomatischer Hinsicht

und einige andre Bearbeitungen noch unvollendet sind und erst später nachgeliefert werden.

Mit diesen vorstehenden Angaben dürften die einigen Stimmen beruhigt und beschwichtigt seyn, welche, oft nicht einmal im Besitz der allgem. Encyclopädie, den Herren Herausgebern und Verfassern, so wie dem Verleger, mehr oder minder, ihre Beschwerden zu erkennen gaben, deren Nichtigkeit ein jeder gehörig würdigen wird, welcher die Grösse des Unternehmens, die mannichfaltigen Schwierigkeiten der Ausführung, und die, aller Berechnung spottenden zufälligen und unvorhergesehenen Unkosten begreifen will! —

Verzeichniss der in dem 1sten bis 14ten Theile der Allgem. Encyclopädie der Wiss. und Künste ausgegebenen Landkarten und Kupfer.

Erster Theil,

zu den Artikeln:

Abendweite, Abtrift, Anker und Aufsteigung.	Seewissenschaften.
Abiponer.	Länder- und Völkerkunde.
Abtritt, Anker.	Bürgerl. Baukunst.
Acht (die Zahl).	Mathemat. Wissenschaften.
Alpenwirthschaft (2 Blatt).	Länder- und Völkerkunde.
Amalgamirwerk (zu Freiberg). Tab. 1. 2. 3.	Hüttenkunde.
Afrika (Generalkarte) *).	Neue Geographie.
Amerika, Süd- (Generalkarte).	— —
Amerika, Nord- (Generalkarte.	— —
Astrognosie Tab. I. (nördliche Halbkugel, nebst der zum Artikel *Andromed* gehörigen Darstellung.)	Astronom. Wissenschaften.
Astrognosie Tab. II. (südliche Halbkugel.)	— —

Für 26 Quartplatten zu rechnen.

Zweiter Theil.

Abenduhr, Aequinoctialuhr, Analemma, Horizontaluhr, Azimuthaluhr, Declinatorium, Abweichende Mittagsuhr, Abweichende Polaruhr (Gnomonik).	Mathemat. Wissenschaften.
Ablauf, Archimedische Schnecke.	Baukunst.
Aegypten, das alte.	Alte Geographie.
Amerika (oder westliche Halbkugel).	Neue Geographie.
Arabien.	— —
Asien (Generalkarte).	Neue Geographie.
Aetna.	Länder- und Völkerkunde.

Für 10 Quartplatten zu rechnen.

Dritter Theil.

Africa vetus florentibus Romanorum rebus.	Alte Geographie.
Africa, Südküste.	Neue Geographie.

*) Diese Karte ist in dem zum ersten Theile (s. im 2ten Theil) gehörigen Kupferverzeichnisse nicht mit aufgeführt.

Digitized by Google

Amenthes Tab. I. et II.	Aegypt. Mythologie.
Amphinome.	Zoologie.
Aequatorialinstrumente und Aequinoctium.	Astronom. Wissenschaften.
Aräometer.	Physikal. Wissenschaften.

Für 9 Quartplatten zu rechnen.

Vierter Theil.

Abyssinien (oder Habesch) *und Nubien und Barnu.*	Neue Geographie.
Africa, Nord- (Berberei).	— —
Aegypten (oder Misr).	— —
Anthonomus Druparum, Apis complicata.	Naturgeschichte.
Aschenkothe Tab. I. et II.	Salzwerkskunde.
Athen, Plan, nach Fauvel und Hawkins.	Alte Geographie.

Für 10 Quartplatten zu rechnen.

Fünfter Theil.

Antilopen.	Naturgeschichte.
Athen (Panorama in 4 Ansichten auf 2 Blättern.)	Alte Geographie.
Axum (Plan nach *H. Salt*).	— —

Für 6 Quartplatten zu rechnen.

Sechster Theil.

Alexandria (Grundriss).	Neue Geographie.
Athen (Plan).	— —
Attika.	— —

Für 5 Quartplatten zu rechnen.

Siebenter Theil.

Acanthocephala; Ascaris reflexa, Ascaris semiteres.	Naturgeschichte.
Baak, Baukunst.	Seewissenschaften.
Backofen.	Bürgerliche Baukunst.
Bäder Tab. I. bis VII. (auf 3 Blättern.)	— —
Blüse; Breite (nebst den Darstellungen zu folgenden Artikeln): *Baum (Klüverbaum), Boye, Brassen, Bugspriet, Eselshaupt, Finkennetz, Gaffel, Galion, Gallerie, Mars, Paarden (Peerden), Rahe (Rae), Rüsten Salingen, Scheg (Schaft), Stag, Stenge, Toppenent, Wand.*	Seewissenschaften.
Böhmen, Mähren und der östreichische Antheil von Schlesien (Generalkarte).	Neue Geographie.

Für 11 Quartplatten zu rechnen.

Achter Theil.

Baden (Grossherzogthum nach der am 3. März 1819 bestimmten Kreiseintheilung.)	Neue Geographie.
Baiern mit Ausschluss des Rheinkreises.	— —
Bauglieder.	Bürgerliche Baukunst.

Für 6 Quartplatten zu rechnen.

Digitized by Google

Neunter Theil.

Asien, Afrika, Europa und Neuholland (oder östl. Halbkugel der Erde). . .	Neue Geographie.
Bauholzverbindung Tab. I. II. III.	Bürgerliche Baukunst.
Amphistoma.	Naturgeschichte.
Ascaris (Hedruris) *androphora*	— —
Ascaris oxyura. Ascaris tetraptera.	— —

Für 8 Quartplatten zu rechnen.

Zehnter Theil.

Bauholzverbindung. T. IV. V. VI.	Bürgerliche Baukunst.
Berohren.	— —
Bleischmelz-Oefen. Tab. A. und B. (Flamm-Ofen zu Poullaouen; Sottischer Ofen zu Pesey; Ober-Harzer Hohofen zum Bleischmelzen).	Hüttenkunde.
Brasilien und die angränzenden Länder.	Neue Geographie.

Für 8 Quartplatten zu rechnen.

Eilfter Theil.

Baiernscher Rheinkreis.	Neue Geographie.
Bern (Karte des Kantons).	— —
Brandenburg und Pommern.	— —

Für 6 Quartplatten zu rechnen.

Zwölfter Theil.

Anhaltische Herzogthümer (Dessau, Bernburg und Köthen).	Neue Geographie.
Auge.	Naturwissenschaften.
Böhmen (Specialkarte).	Neue Geographie.
Braunschweig (Herzogthum).	— —
Bremen (Gebiet der freien Stadt).	— —

Für 10 Quartplatten zu rechnen.

Dreizehnter Theil.

Bessarabien.	Neue Geographie.
Böotien.	Alte Geographie.
Brauhaus und Branntweinbrennerei Taf. I. II. III.	Bürgerliche Baukunst.
Tabelle für das Bügle Horn mit 6, und für das mit 7 Klappen.	Musik.

Für 8 Quartplatten zu rechnen.

Vierzehnter Theil.

Bosnien und Servien.	Neue Geographie.
Brittisches Reich (Uebersichtskarte).	— —
Brücken Tab. I. (Steinerne Brücken der Römer).	Bürgerliche Baukunst.
— — Tab. II. (Steinerne Brücken der Römer, Chinesen und Perser. . .	
— — Tab. III. (Steinerne Brücken der Italiener und Spanier). . . .	

Für 10 Quartplatten zu rechnen.

Digitized by Google

Inhalt des zum Iten bis XIVten Theile gehörigen Supplement-Kupferhefts.

Basel (Karte des Kantons).	Neue Geographie.
Bosporus und Situationsplan von Constantinopel und Umgegend.	— —
Britannia antiqua cum Hibernia.	Alte Geographie.
Brücken Taf. IV. (Steinerne Brücken der Engländer).	Bürgerliche Baukunst.
Taf. V. (Steinerne Brücken der Deutschen).	
Taf. VI. (Steinerne Brücken der Franzosen).	
Taf. VII. (Hölzerne Brücken).	
Taf. VIII. (Hölzerne Brücken).	
Taf. IX. (Hölzerne Brücken).	
Taf. X. (Eiserne Brücken).	
Taf. XI. (Eiserne Brücken).	
Buckowina.	Neue Geographie.

Für 25 Quartplatten zu rechnen.

Digitized by Google

Zur Allgem. Encyclopädie der Künste u Wissenschaften von Ersch u Gruber gehörig.

Digitized by Google

MIT UMGEBUNGEN

Digitized by Google

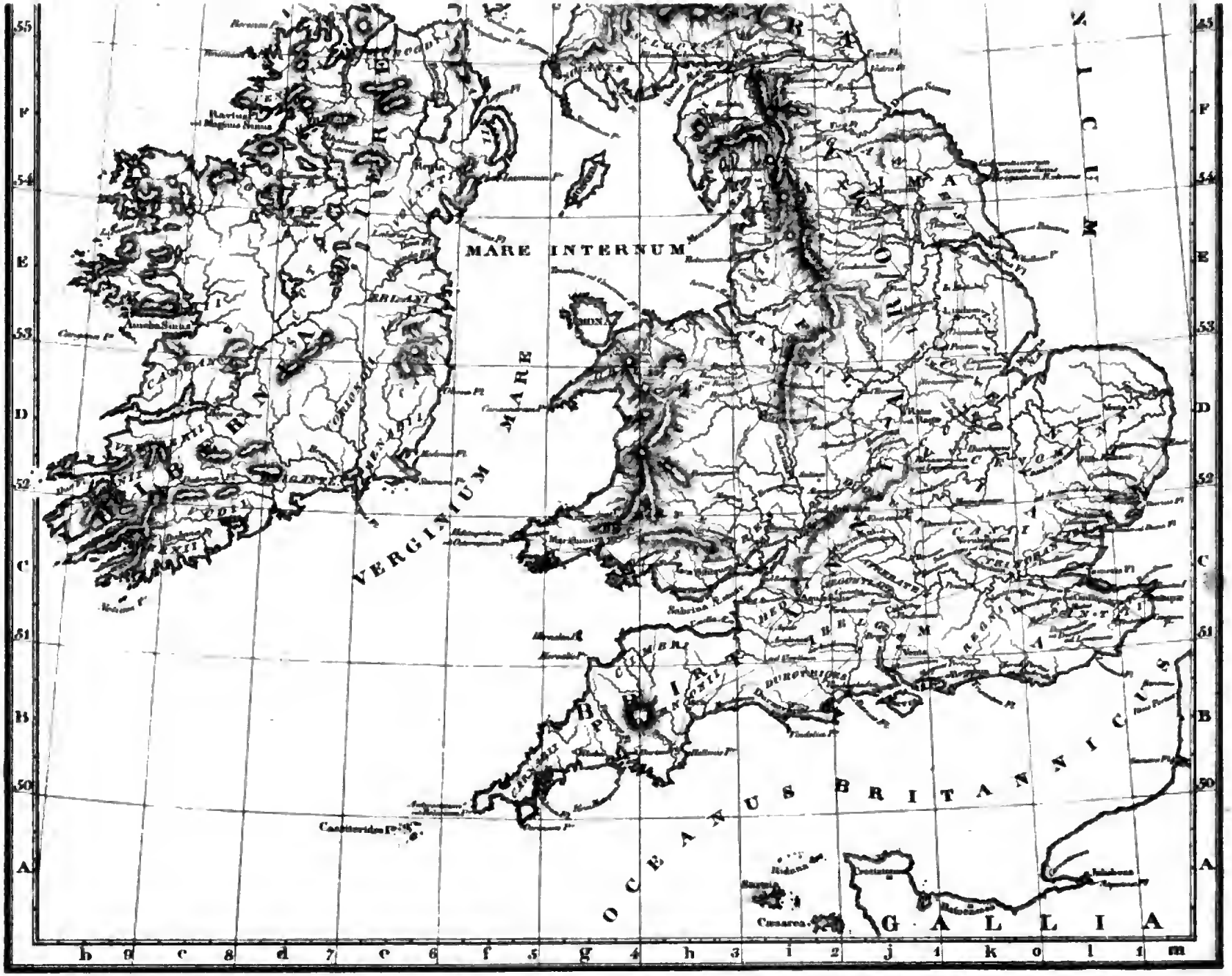

Zur Allgem. Encyclopaedie der Künste u. Wissensch. v. Ersch u. Gruber.

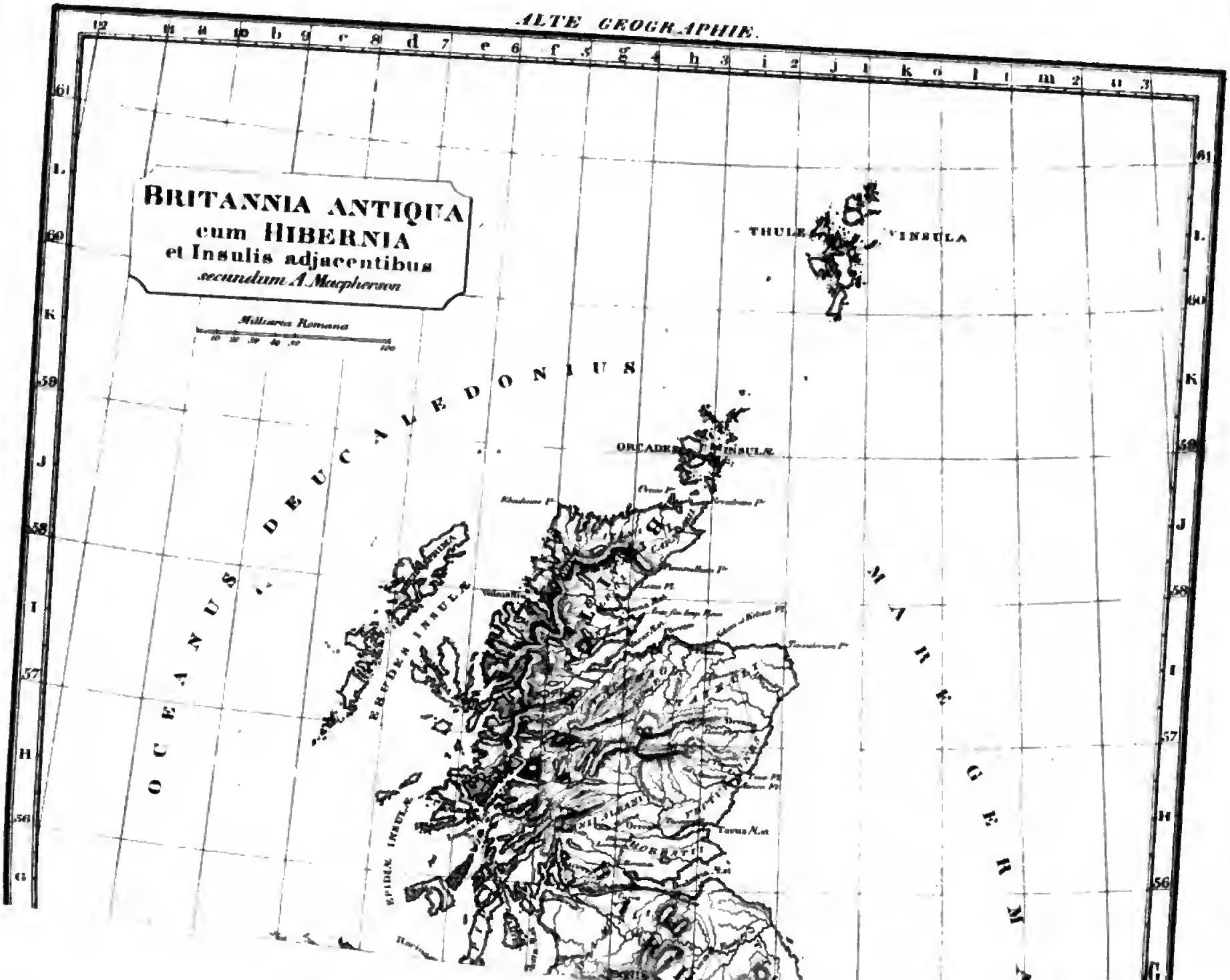
BRITANNIA ANTIQUA
cum HIBERNIA
et Insulis adjacentibus
secundum A. Macpherson
Milliaria Romana
THULE INSULA
ORCADES INSULÆ
OCEANUS DEUCALEDONIUS
MARE GERMANICUM
HIBERNIA

Digitized by Google

Digitized by Google

Fig. 30. Die Londenbrücke oder die alte Brücke über die Themse in London.

Fig. 30. Die Brücke von Bleinheim in der Provinz Oxford.



Fig. 31. Die Br. über den Taff in Glamorganshire.

Fig. 32. Die Brücke von Kiew über die Themse.

Fig. 34. A. Die Strandbrücke oder Waterloobrücke über die Themse in L



Digitized by Google

Fig. 29. Die Brücke bey Oxford über die Scharwel.

Fig. 31. Die Westmünsterbrücke über die Themse in London.

Fig. 33. A. Die Brücke von Dunkelden über den Tay in Schottland.

Fig. 33. B.

Fig. 34. B.





Leger del. E. Hertzogg fc. Dresden.

Digitized by Google

Digitized by Google

STEINE
der

Fig. 35. Die Brücke von Kochsen bei Naumburg über die Saale.

Fig. 35½ Die

Fig. 37. Die Elb

Fig. 36½. Die Brücke von Zwettau bei Torgau über die alte Elbe.

der

Fig. 39. Die Brücke von Ceret über den Tech.



Fig. 39½ Die Brücke von Vieille Brioude über die Allier.



Fig. 42. Die Brücke Pont-neuf über die Seine in Paris.

ENCYCLOPÆDIE B. *Bürgerliche Baukunst.*

Digitized by Google

E BRÜCKEN
eutschen,

ubrücke zu Regensburg.

Fig. 36. Die Fleischbrücke zu Nürnberg über die Pegnitz

ücke zu Dresden.

Fig. 38. Die Neckarbrücke zu Heidelberg.

nzosen.

Fig. 40. Die Brücke von Sisteron über die Durance.

Fig. 41. Die Brücke Notre-Dame zu Paris über die Seine.

Fig. 43. Die Brücke Marie über die Seine in Paris.

Fig. 44. Die Brücke der Tuilerien über die Seine in Paris.

… Fuss.

… der natürlichen Grösse.

Lager del. E. Hornapp f. Dresden.

Digitized by Google

Digitized by Google

Fig. 44 b. Die Brücke von Blois über die Loire.

Fig. 45. Die Brücke von Orleans über die Loire.

Fig. 46. Die Brücke von Saumur über die Loire.

Fig. 47. A Die Brücke von Neuilli bei Paris über die Seine.

Fig. 52. Brücke von Roanne über die Loire.

Fig. 53. Die Brücke von

Fig. 49. B. Fig. 49. A.
Die Brücke Brunois über den Hyeres.

Fig. 48. A. Brücke von Pont-Sainte-Maxence über die Oise.

Fig. 48. B.

Fig. 50. Die Brücke von Gignac über die Herault.

Fig. 51. Die Concordienbrücke od. Brücke Louis XVI. über die Seine in Paris.

Fig. 47. B. Breitedurchschnitt d. Brücke von Neuilli.

Fig. 5. Die Brücke von Jena od. Invalidenbrücke über die Seine zu Paris.

Digitized by Google

Fig. 1 A. Ein Theil von Cäsars Brücke über den Rhein

Fig. 1. B.

Fig. 2. Ein Theil von Trajans Brücke übe die Donau.

Fig. 4. Palladios Brücke über den Arnone.



Fig. 5. Palladios Hängebrücke.

Fig. 7. Ein Theil der Brücke de la Mulatiere in Lyon über die Saone.

Fig. 3 A. Palladios Brücke bei Bassano über die Brenta.



Fig. 3. B.



Fig. 6 A. Die Brücke von Saint-Clement über die Durance.



Fig. 6 B.



Fig. 8. Ein Theil der Brücke von Klingston bei London über die Themse.

der natürlichen Grösse.

Leger del. E. Harnupp f. Dresde.

Digitized by Google

Fig. 9. Die Rheinbrücke von Schaffhausen.

Fig. 11. Die Brücke über den Kandel im Canton Bern.



Fig. 13. Die Hälfte der Brücke von Chazey über die Ain.

Fig. 14. Eine Brücke im Würtemberg über den Neckar.



Digitized by Google



Fig. 10. Brücke von Zurich über die Limmat.



Fig. 12. Die Brücke von Mellingen über die Reuss.



Fig. 15. Die Hälfte der Brucke von Tournus über die Saone.

E. Harnapp sc. Dresde.

Digitized by Google

Digitized by Google

Fig. 16. Brücke auf der Strasse über den Simplon.



Fig. 18. Die ehemalige Innbrücke



Fig. 19.1. Die Brücke von Bamberg über die Regnitz ohne Verschaalung.



7. Die Brücke bei Szucsan über den Waagfluss im Thuroczer Comitate in Ungarn.



8. Neuöttingen in Baiern.

Fig. 19 B. Die Brücke von Bamberg über die Regnitz mit Vorschaalung.

8. in wahrer Grösse.

Digitized by Google

Digitized by Google

Fig. 1 Die Brücke bei Coalbrookdale über die Severn.



Fig. 2 Der Bogen der Brücke bei Staines über die Themse

Fig. 4 Die Brücke von Austerlitz jetzt Lon

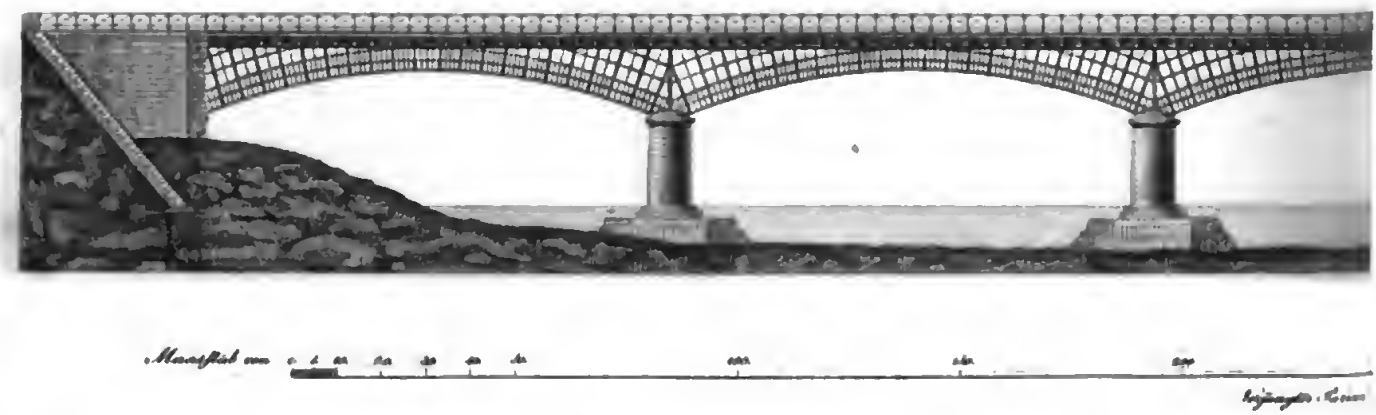

Légre del

Fig. 1/2 Die Brücke bei Buildwas über die Severn

Fig. 3. Ein Theil der Louvrebrücke über die Seine in Paris.



du jardin royal über die Seine in Paris.



Rosmäsler 1825

Digitized by Google

Fig 5 Die Brücke von Lässen über das strigauer Wasser in Niederschlesien.

Fig 6 Die Eine der zwei Brücken bei Bristol über den Durchschnitt des Avon in England



Fig 7 A. Ein Theil der Southwarkbrü

Fig 7. B.

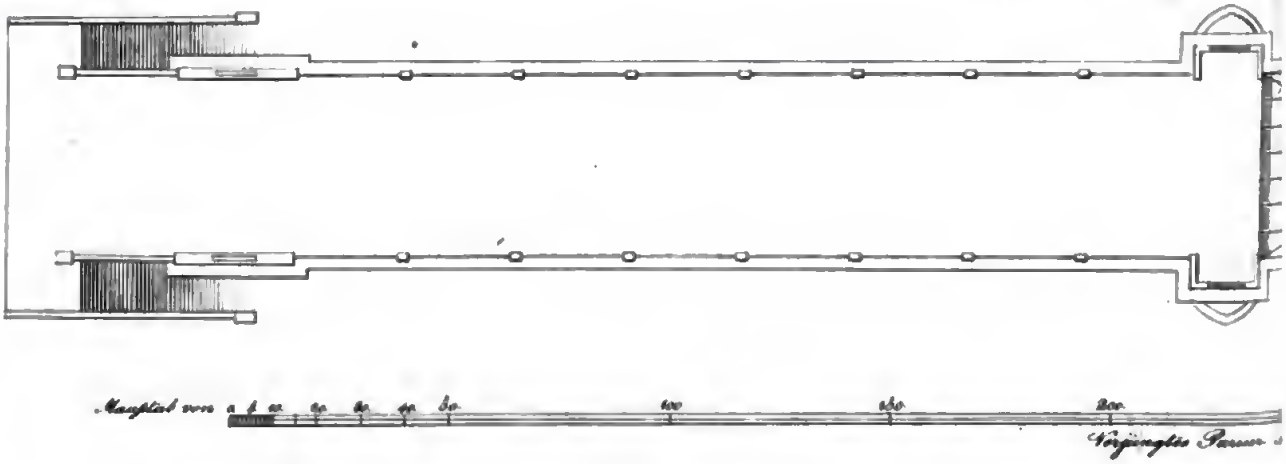

Leger del.

Digitized by Google

Fig. 6. Die Brücke von Bonar über einen Meeresarm in England

...e über die Themse in London.

...Grundriß.

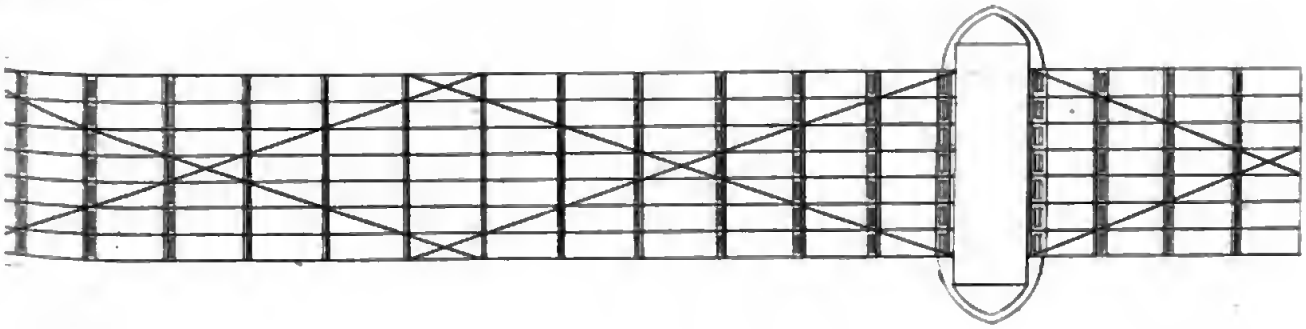

...ß zu der natürlichen Größe

Rosmäßler 1823

Digitized by Google

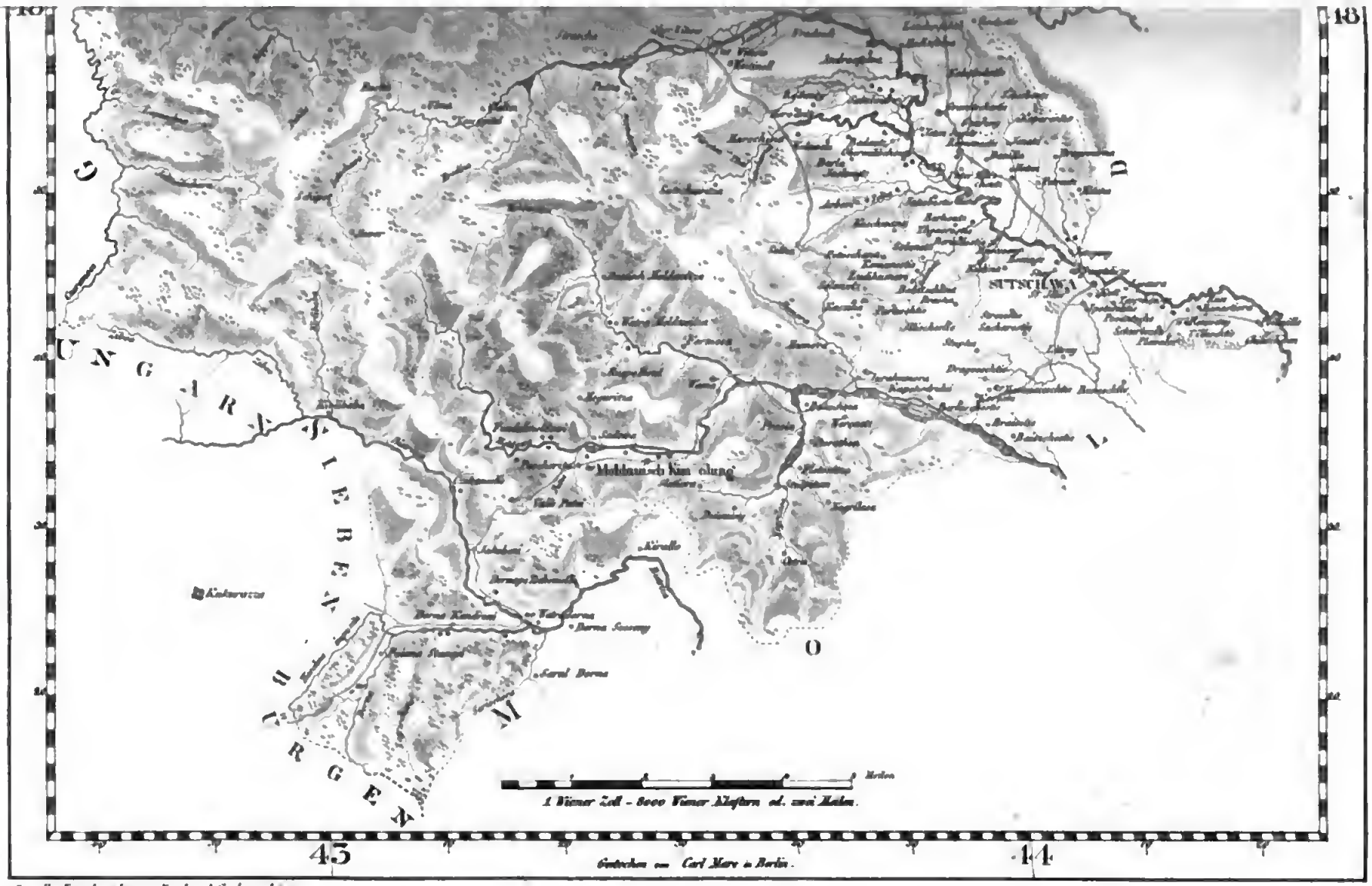

Zur allg. Encyclopädie von Ersch und Gruber gehörig

43
44
BUKOWINA
oder
oestreich'scher Antheil
der
MOLDAU
ZALESZCZYKI
Grodek
SNIATIN
Sadagura
CZERNOWITZ
KUTY
RUSSLAND

Digitized by Google

Digitized by Google